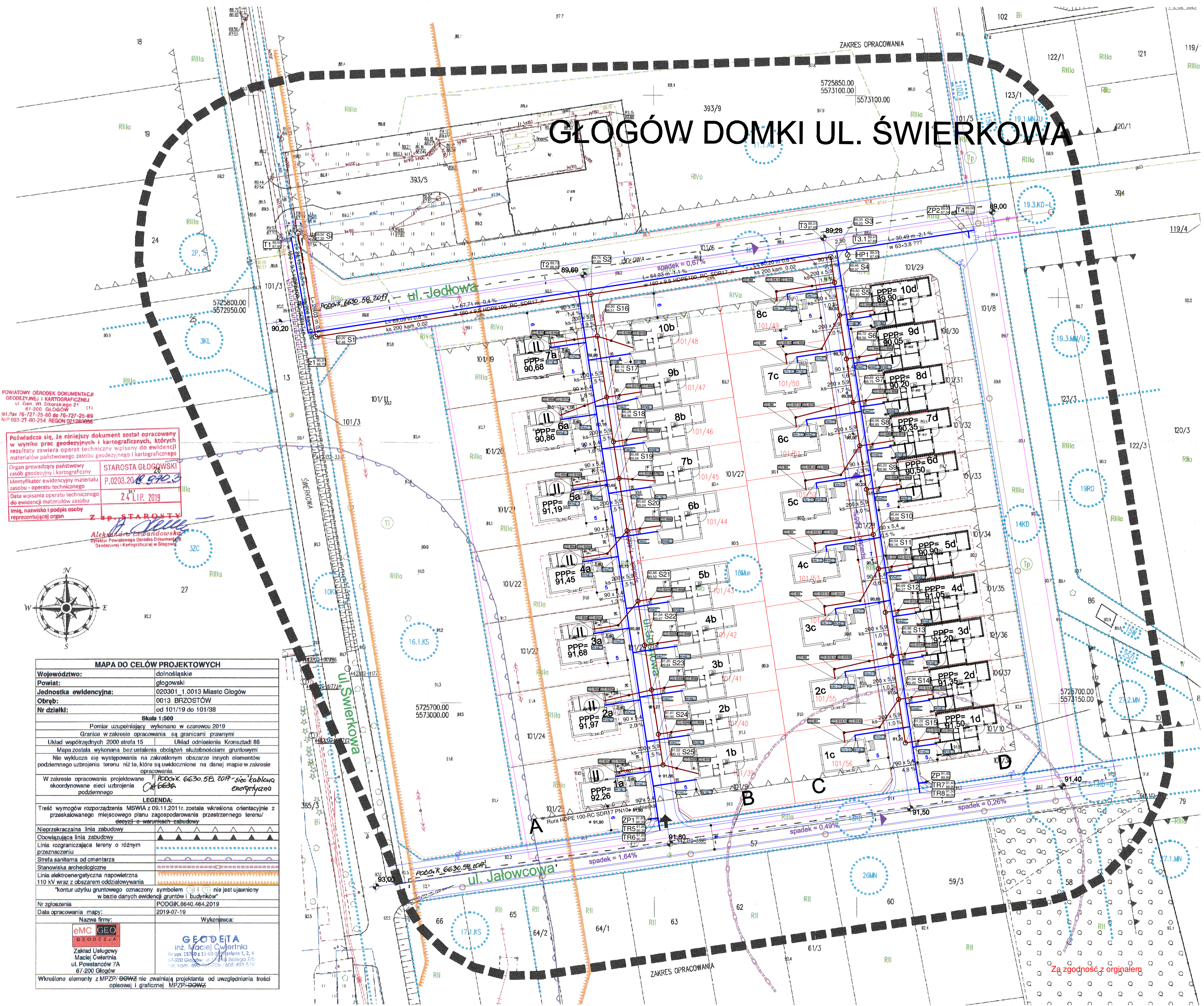


# GŁOGÓW DOMKI UL. ŚWIERKOWA



POWIATOWY OŚRODEK DOKUMENTACJI GEODEZYJNEJ I KARTOGRAFICZNEJ  
ul. Gen. Wł. Sikorskiego 21  
67-200 GŁOGÓW  
tel./fax 76-727-25-80 do 76-727-25-89  
NIP 553-21-60-254 REGON 021289956



Pełniąc się, że niniejszy dokument został opracowany w wyniku prac geodezyjnych i kartograficznych, których rezultaty zawiera operat techniczny wpisany do ewidencji materiałów państwowego zasobu geodezyjnego i kartograficznego

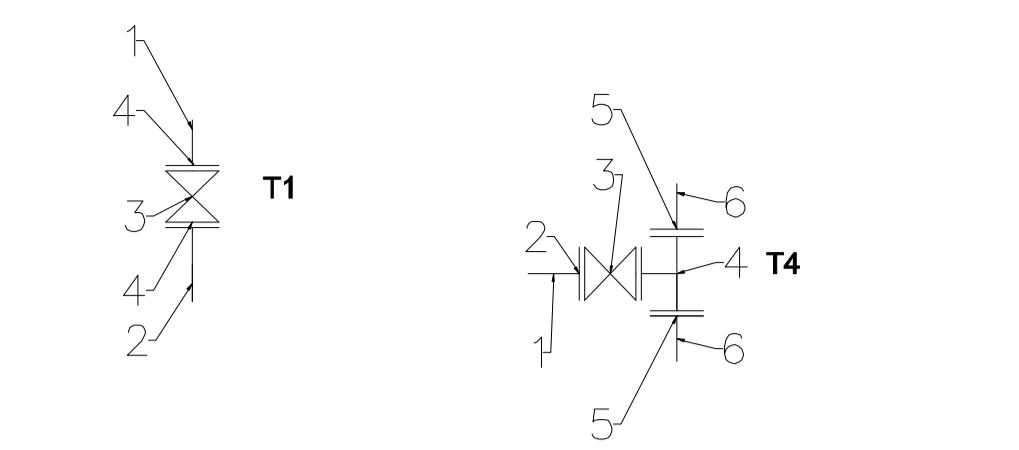
Organ prowadzący państwowy zasób geodezyjny i kartograficzny  
identyfikator ewidencyjny materiału zasobu - operatu technicznego  
Data wpisania operatu technicznego do ewidencji materiałów zasobu  
linia, nazwisko i podpis osoby reprezentującej organ

STAROSTA GŁOGÓWSKI  
P.0203.20.08.042.3  
24 LIP. 2019

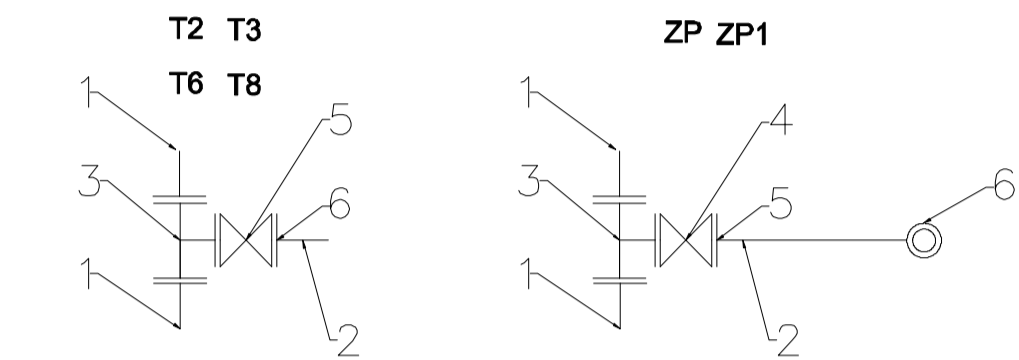
**Złp. STAROSTY**  
Aleksandra Podgórska  
Dyrektor Powiatowego Zarządu Geodezyjnego i Kartograficznego w Głogowie



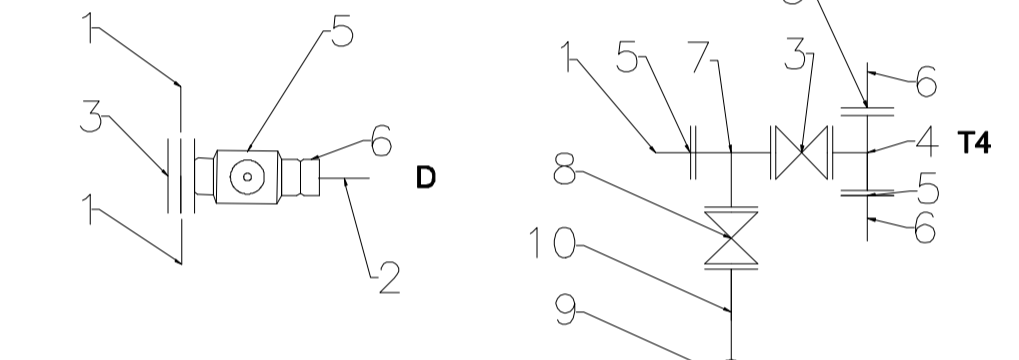
MAPA DO CELÓW PROJEKTOWYCH	
Województwo:	dolnośląskie
Powiat:	głogowski
Jednostka ewidencyjna:	020301_1_0013 Miasto Głogów
Obszar:	0013 BRZOSTÓW
Nr działki:	od 101/19 do 101/38
Skala:	1:500
Pomiar uzupełniający wykonano w czerwcu 2019	
Granice w zakresie opracowania są granicami prawnymi	
Układ współrzędnych 2000 sfera 15	Układ odniesienia Kransztań 88
Mapa została wykonana bez ustalenia obciążenia służebnościami gruntowymi	
Nie wyklucza się wystąpienia na zakreślonym obszarze innych elementów podziemnego uzbrojenia terenu niż te, które są uwidocznione na danej mapie w zakresie opracowania.	
W zakresie opracowania projektowane skorygowane sieci uzbrojenia podziemnego	
LEGENDA:	
Treść wymogów rozporządzenia MSWiA z 09.11.2011r. została uwzględniona w całości z przekazanego miejscowego planu zagospodarowania przestrzennego terenu/obszaru - warunkach zabudowy	
Niezakreślona linia zabudowy	
Obowiązkowa linia zabudowy	
Linia rozgraniczająca tereny o różnym przeznaczeniu	
Strefa sanitarna od oświetlenia	
Stanowiska archeologiczne	
Linia siłowniowygłówna napowietrzna 110 kV wraz z obszarem oddziaływania	
*kontur użytku gruntowego oznaczony symbolem ( ) nie jest ujawniony w bazie danych ewidencji gruntów i budynków	
Nr zgłoszenia	PODGIK.8640.464.2019
Data opracowania mapy:	2019-07-19
Nazwa firmy:	WYKONANIE:
 	
Wskreślone elementy z MPZP/OPWZ nie zwalniają projektanta od uwzględnienia treści opisowej i graficznej MPZP/OPWZ	



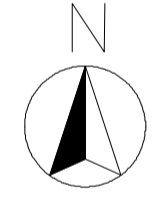
1. Istn. sieć wodociągowa De160 PEHD
  2. Proj. sieć wodociągowa De160 PEHD
  3. Zasawa kolnierkowa DN150
  4. Tuleja kolnierkowa Pa/Stal De160/DN150
1. Proj. sieć wodociągowa De160 PEHD
  2. Proj. sieć wodociągowa Pa/Stal De160/DN150
  3. Zasawa kolnierkowa DN150
  4. Trójnik De160/De160 PEHD
  5. Tuleja kolnierkowa Pa/Stal De160/DN150
  6. Proj. sieć wodociągowa - oddzielne opracowanie



1. Proj. sieć wodociągowa De160 PEHD
  2. Proj. sieć wodociągowa De60 PEHD
  3. Trójnik redukcyjny De160/De60 PEHD
  4. Zasawa kolnierkowa DN80
  5. Tuleja kolnierkowa Pa/Stal De60/DN80
1. Proj. sieć wodociągowa De60 PEHD
  2. Proj. rurciąg De60
  3. Trójnik redukcyjny De60/De60
  4. Zasawa kolnierkowa DN80
  5. Tuleja kolnierkowa Pa/Stal D290/DN80
  6. Zawór płuczny DN80



1. Proj. sieć wodociągowa De60 PEHD
  2. Proj. przyłącze wody - odejście do budynku Dc32 PEHD
  3. Nawierłka do rur PE DN60/32
  5. Zasawa mułowa DN32
  6. Przebieg Stal/Pe DN32/De
1. Proj. sieć wodociągowa De160 PEHD
  2. Tuleja kolnierkowa Pa/Stal De160/DN150
  3. Zasawa kolnierkowa DN150
  4. Trójnik De160/De160 PEHD
  5. Tuleja kolnierkowa Pa/Stal De160/DN150
  6. Proj. sieć wodociągowa - oddzielne opracowanie
  7. Trójnik redukcyjny De160/De60 PEHD
  8. Zasawa kolnierkowa DN80
  9. Zawór płuczny DN80
  10. Prośka dwukolnierkowa DN80 L=400



- LEGENDA:**
- GRANICA ZAKRESU PROJEKTU ZAGOSPODAROWANIA DZIAŁKI
  - PROJEKTOWANE BUDYNKI
  - OSŁONA ŚMIETNIKOWA
  - WJAZDY
  - LICZBA KONDYGNACJI
  - NUMER OBIEKTU
  - granica działki

- D1d zasawa na przyłączy wody
- S studnie kanalizacyjne
- ZP projektowany zawór płuczny sieci wody
- projekowana sieć i przyłącza wody
- projekowana sieć i przyłącza kanalizacji sanitarnej

PRZEDSIĘBIORSTWO USŁUG INWESTYCYJNYCH I PROJEKTOWYCH "INWESTOR" Sp. z o.o. 57-200 GŁOGÓW ul. Stawna 4f	
OBIEKT:	Zaprojektowanie i wykonanie instalacji wodociągowej i kanalizacyjnej w zabudowie wielokondygnacyjnej ul. Świerkowa 67-200 Głogów
INWESTOR:	SPÓŁDZIELNIA MIESZKANOWA "NADZORZ" W GŁOGOWIE ul. Generała Władysława Sikorskiego 48, 67-200 Głogów
STADIUM, DATA:	PROJEKT BUDOWLANY 06 KWIECIEŃ 2021
SKALA:	1:500
TEMAT RYSUNKU:	PROJEKT ZAGOSPODAROWANIA TERENU DZIAŁKI 1013, 1016, 10119 DO 101/58, 393/5 OBRĘB 0013 BRZOSTÓW JEJ.WD.020301_1_0013 MIASTO GŁOGÓW
PROJEKTANT:	
PROJEKTANT:	mgr inż. TADEUSZ JAMROZIK
PROJEKTANT:	upr. Nr 74988 w specjalności instalacyjno-trybunaryjnej
PROJEKTANT:	